

IV

LES LIEUX

Athée-sur-Cher, “ Bussière ” : les établissements de l’Antiquité et du Moyen Âge

Séverine Chaudriller

Inrap

2013

Coordinateur des opérations archéologiques de l’A85 :
Thibaud Guiot.

Décapage de près d’1,3 ha, en deux zones discontinues
(site n° 33 sur le tracé de l’autoroute A85) (carte 2).

La fouille a révélé une occupation rurale de la période romaine, des 9^e-10^e s. et des 15^e-16^e s. L’occupation la plus ancienne des lieux date probablement de La Tène finale, comme en témoignent les céramiques retrouvées dans les silos. L’habitat rural installé durant la première moitié du 1^{er} s. de n. è. est caractérisé par des structures liées à des activités de type agricole (greniers sur poteaux, fossés) et par un bâtiment sur poteaux avec tranchées de fondations (carte 3 et carte 4). La fonction de l’ensemble de ces bâtiments n’est pas établie avec certitude. La fouille d’un cellier de cette période a révélé de nombreux fragments de céramique datés de la première moitié du 1^{er} s. (document 2). Cette occupation gallo-romaine est sans doute en relation avec le site de “ La Pièce de la Colasserie ” à Athée-sur-Cher, localisé à proximité immédiate (carte 2). Le site, abandonné dès la fin du 1^{er} s., est réoccupé du 9^e à la première moitié du 10^e s. Cette période est caractérisée par l’implantation de fossés structurant l’espace et incluant des zones d’habitat (bâtiments en bois et torchis sur poteaux) et des zones de stockage associant des greniers et des silos enterrés (carte 3 et document 3). Après un hiatus de quatre siècles, le site est occupé à nouveau par un établissement rural à partir du 15^e s. L’occupation au cours de cette période est lâche, et répartie sur l’ensemble de la zone décapée. Ont été mis au jour différentes unités d’habitats, dont probablement une ferme, mais également des fossés, des zones de stockage et un point d’eau (un puits) à l’extérieur du

fossé principal. Les vestiges les plus caractéristiques de cette dernière période sont les restes de deux habitats : un bâtiment avec un four en abside (document 4 et document 5), et une cave avec les restes d’un escalier d’accès. Ces unités d’habitation, qui ont livré une grande quantité de céramique et de faune, révèlent une activité de transformation du lait. Quelques objets retrouvés témoignent également d’activité rurale : faucille, couteaux, forces (ciseaux), alène, poinçon. Enfin, quelques monnaies très courantes (pièces de faible valeur numéraire) ont été retrouvées dans le comblement de structures de l’habitat.

Bibliographie

CHAUDRILLER 2006

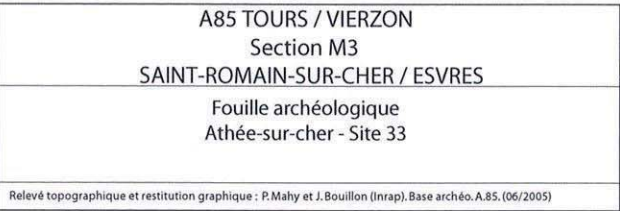
Chaudriller S. - *Athée-sur-Cher (Indre-et-Loire), “ Bussière ” : autoroute A85 - section M3 - site 33 : rapport de fouille*, Inrap Centre-Île-de-France, Pantin.

COUDERC 2014a [2013]

Couderc A. - Athée-sur-Cher, “ La Pièce de la Colasserie ” : des bâtiments agricoles antiques, in : Zadora-Rio É. (dir.) - *Atlas Archéologique de Touraine, Supplément à la Revue Archéologique du Centre de la France*, FERACF, Tours, 2014, <http://a2t.univ-tours.fr/notice.php?id=240>, 2013.

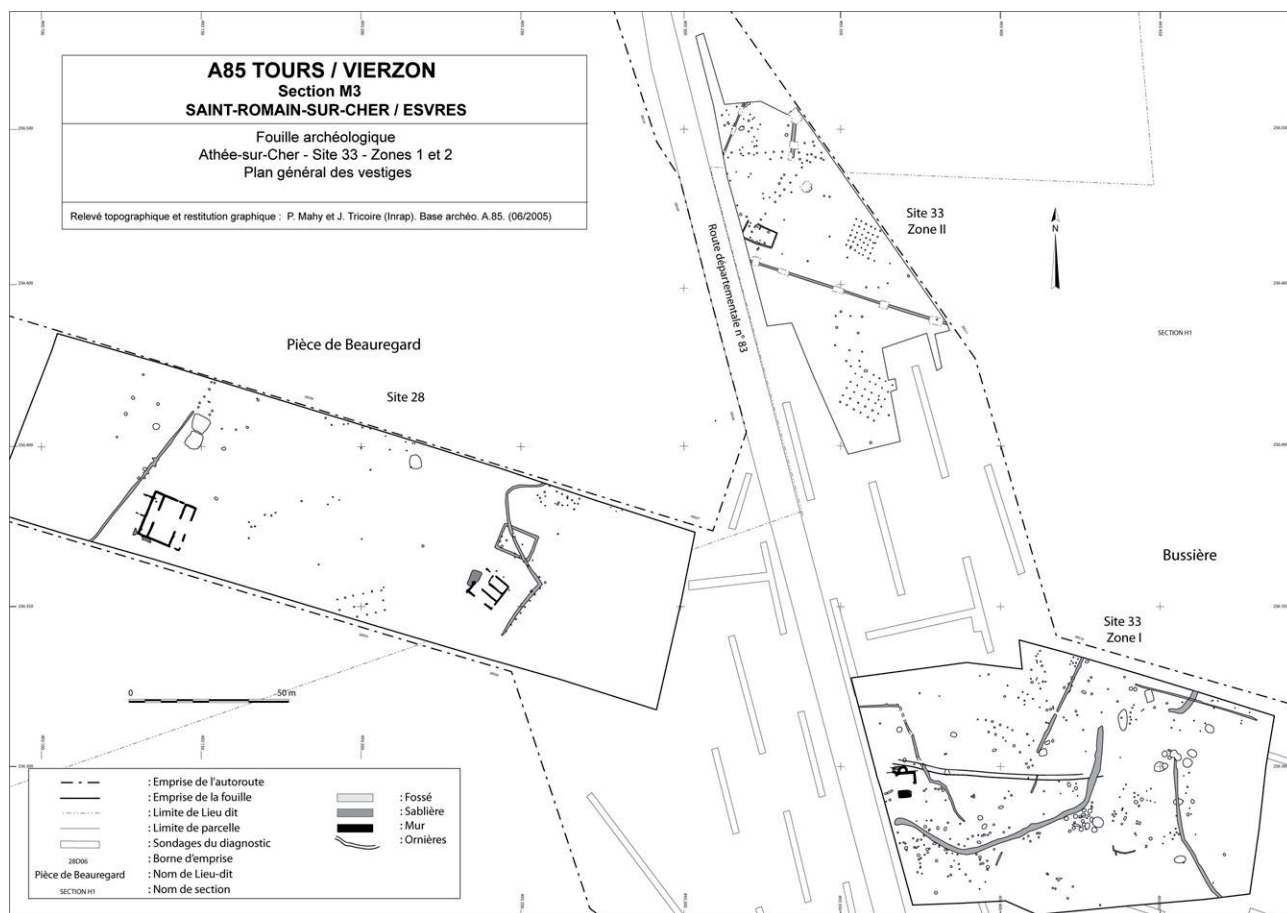
LORANS 2014a [2009]

Lorans É. - Courçay : la villa carolingienne d’après les sources écrites et les prospections, in : Zadora-Rio É. (dir.) - *Atlas Archéologique de Touraine, Supplément à la Revue Archéologique du Centre de la France*, FERACF, Tours, 2014, <http://a2t.univ-tours.fr/notice.php?id=62>, 2009.



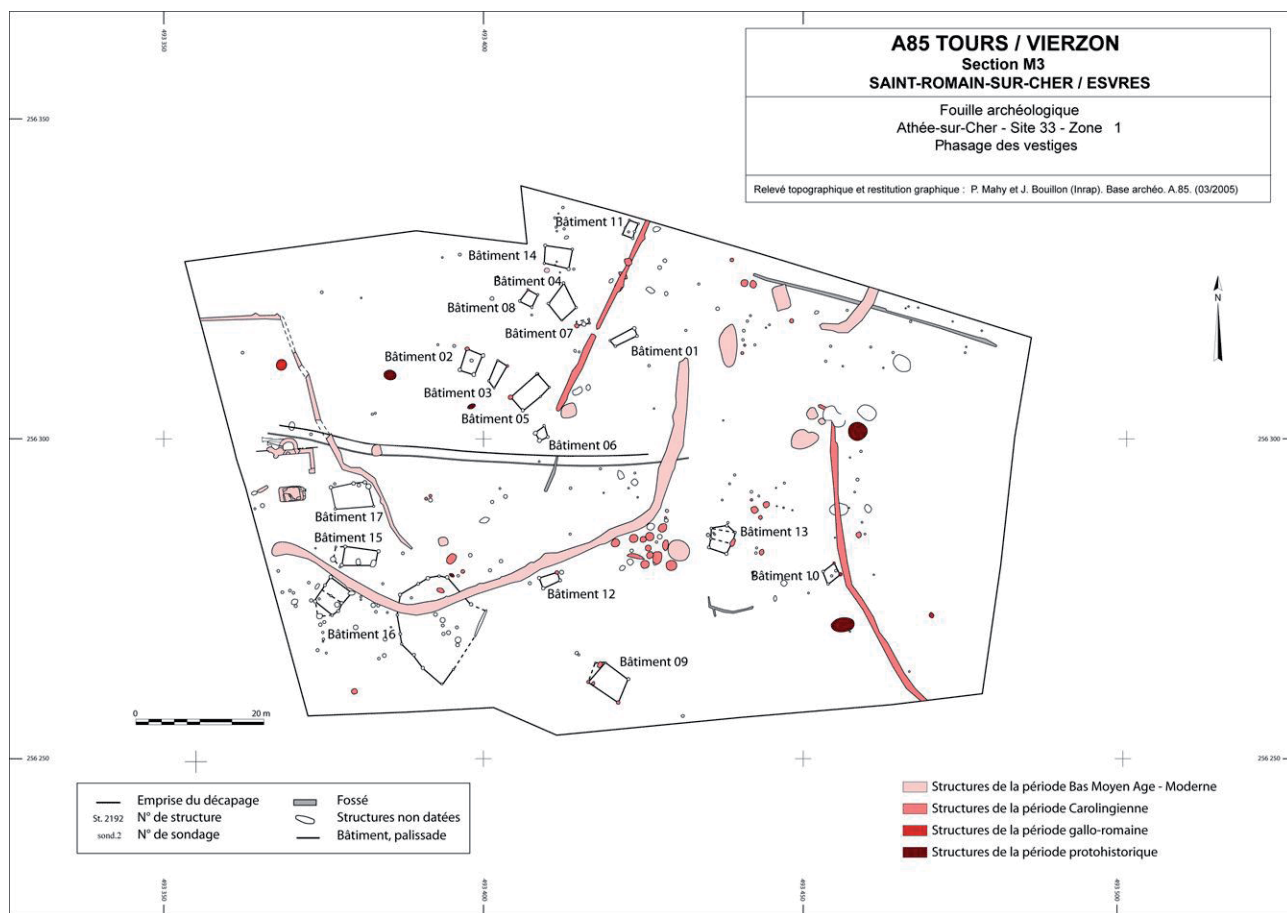
Extraits de la carte I.G.N n°1923 O et 1923 E au 1/25000

Carte 1. Le décapage de près d'1,3 ha, en deux zones discontinues (site n°33 sur le tracé de l'autoroute A85) a révélé une occupation rurale de la période romaine, des 9^e-10^e s. et des 15^e-16^e s.



Carte 1. Plan général des sites 33 (Bussière) et 28 (Pièce de la Colasserie)

L'occupation gallo-romaine du site 33 (zones 1 et 2, discontinues) est sans doute en relation avec le site de “ La Pièce de la Colasserie ”, localisé à proximité immédiate (COUDERC 2013).

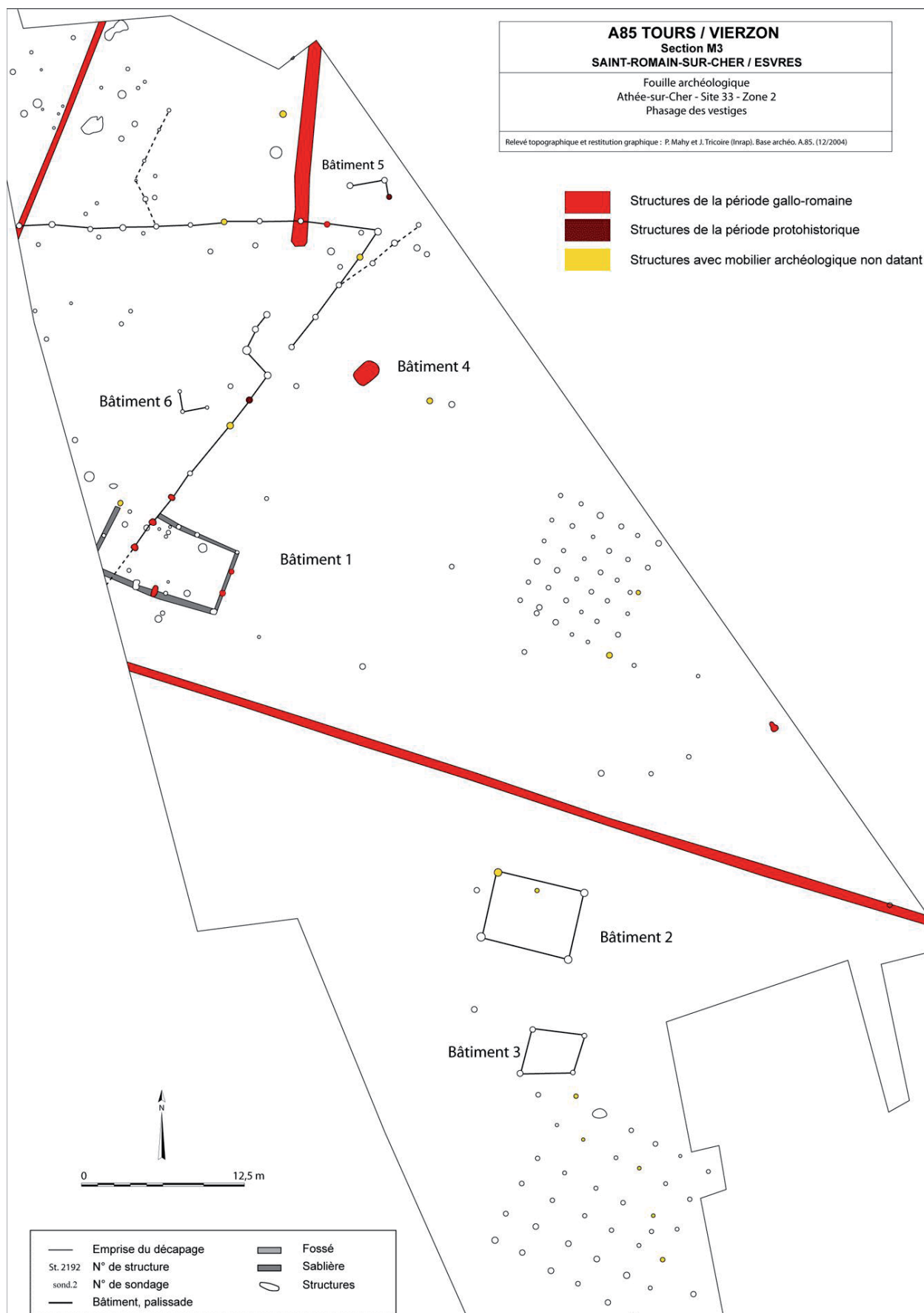


Carte 3. Plan des vestiges fouillés dans la zone 1

Cette zone présente des structures datées de la Protohistoire, de l'époque romaine, des 9^e-10^e s. et des 15^e-16^e s.

Une concentration de silos datés des 9^e-10^e s. marque l'emplacement d'une aire de stockage de l'époque carolingienne, qui comprenait également des greniers surélevés.


Signalons qu'une colonge de Bussière est mentionnée en 862 dans la dépendance de la *villa* de Courçay par un diplôme de Charles le Chauve, sans qu'il soit possible de l'identifier avec certitude avec les vestiges fouillés (LORANS 2009).



Carte 4. Plan des vestiges fouillés dans la zone 2.



Document 1. Bâtiment gallo-romain sur poteaux et sablières (S. Chaudriller, Inrap).



Document 2. Cellier gallo-romain (S. Chaudriller, Inrap).



Document 3. Silo du haut Moyen Âge (8^e-10^e s.) (S. Chaudriller, Inrap).



Document 4. Bâtiment avec four en abside de la fin du Moyen Âge (S. Chaudriller, Inrap).



Document 5. Détail du four en abside de la fin du Moyen Âge (S. Chaudriller, Inrap).